

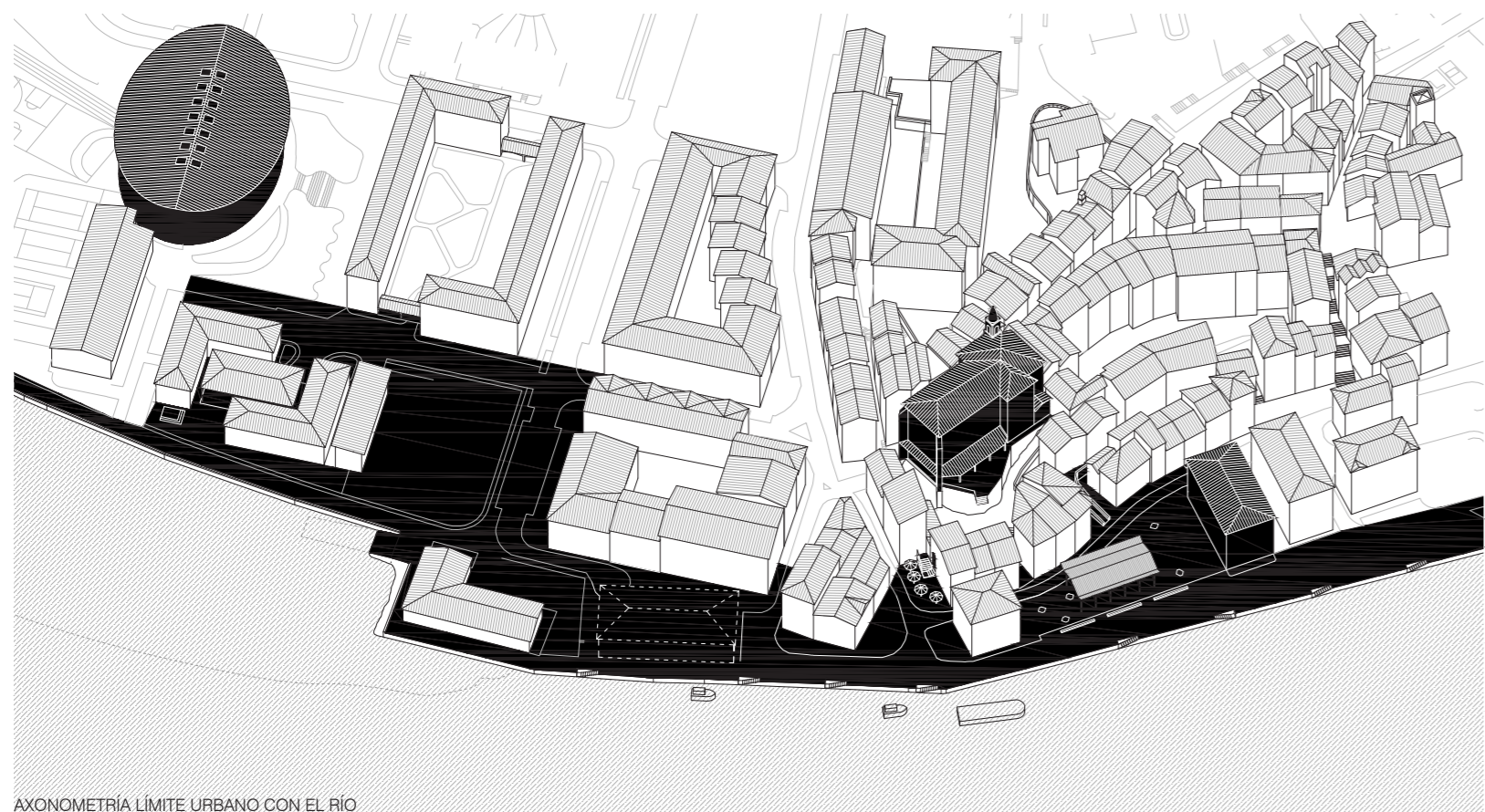


## Atzera Begiratu → Aurrera Egiteko

Batzuk urteak dira munduak ekainberdeko itxia berdeago izan zuen. Orio herriko biztanleak, Orikoako baino jendetsuagoetako hirietan bizi direnak, kontaminazioaren jaitiera eta parke eta lorategien zainza gutxitzearen ondorioz bereziki baso-haziengatik naturalki berreskuraturako hiria aurkitu zuten. Hiri esperientzia hau proiektuaren kokapenetik hitz egiten denean garrantzitsu bihurtzen da eta galdera sortu egiten dira: ¿Ahal da hiriguneetan espazio baso-haziak

eraman? ¿Gure seme-alabak zuhaitz azpian jolasten gozatzeko badute, zergatik da eskola patioa lur azpira eraldatua? ¿Auzoko komunitatea sortu dezakegu berde urbanoaren zainza bidez? ¿Ahal dute hiriguneei ibaiaren natura berreskuratzea eta transmititzea? Atzera Begiratu Aurrera Egiteko Orikoako duen iraganetik ikasten duen proposamena da, hiria eta ingurumen naturala lotzeko lotura estuak aurkitzeko. Ez da plaza bat baino gehiago, berde autohtonarekin

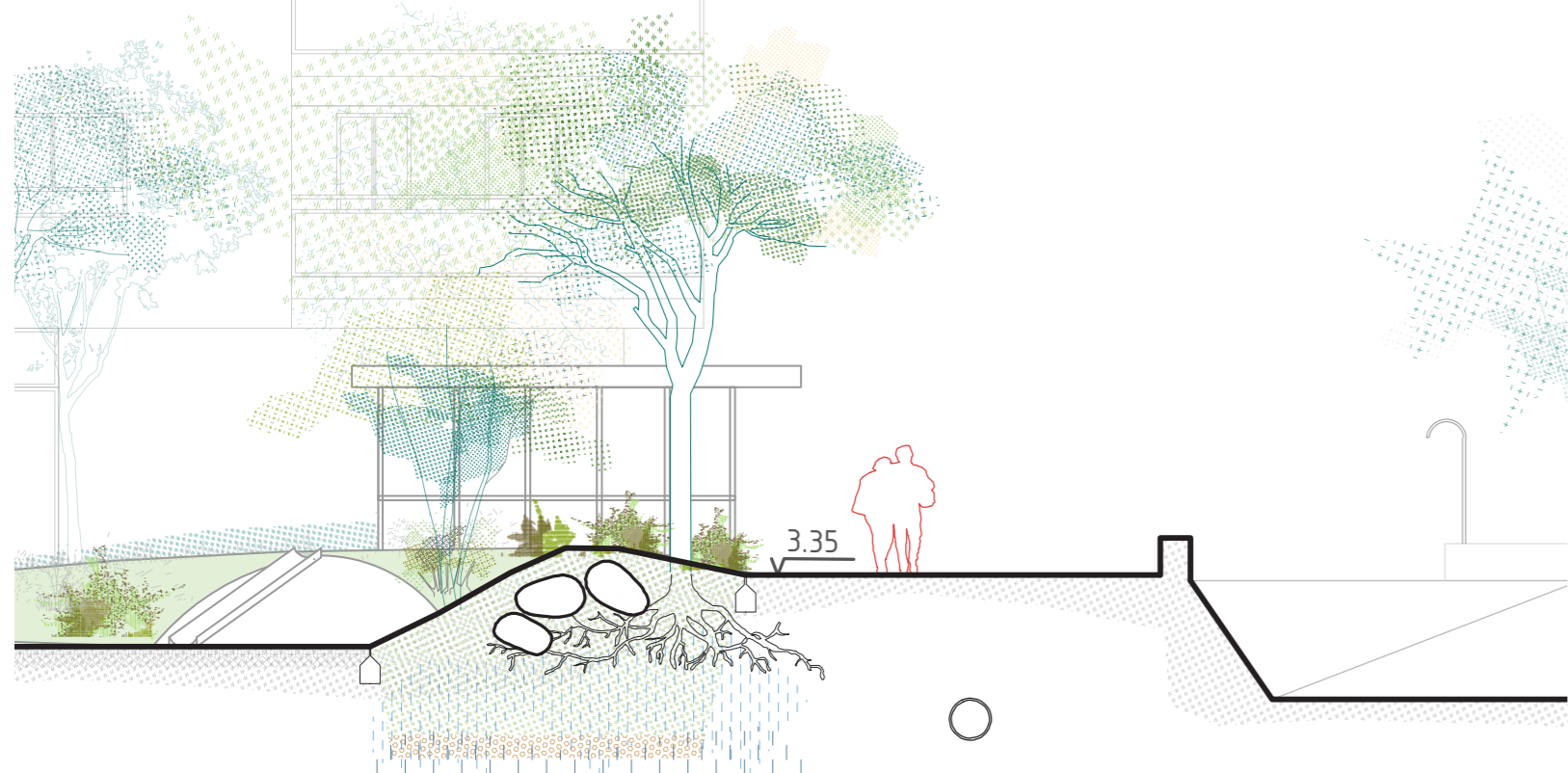
berreskuratzeko sortutako mikrolorategi konstelazioa da, biztanleei esperimendu, zaintza, ikasteko eta proposatzeko gonbitea egiten duena. Berde autohtonaren zaintzan modu ekologikoan mantentzen den lorategi bat da, Oriai ibaiaren eta itsasoko biodibertsitatearekin lotutako espazio berde berriak kudeatzeko laborategi gisa erabilgarri, haurren joko eta helduen atsenden zonak definituz.



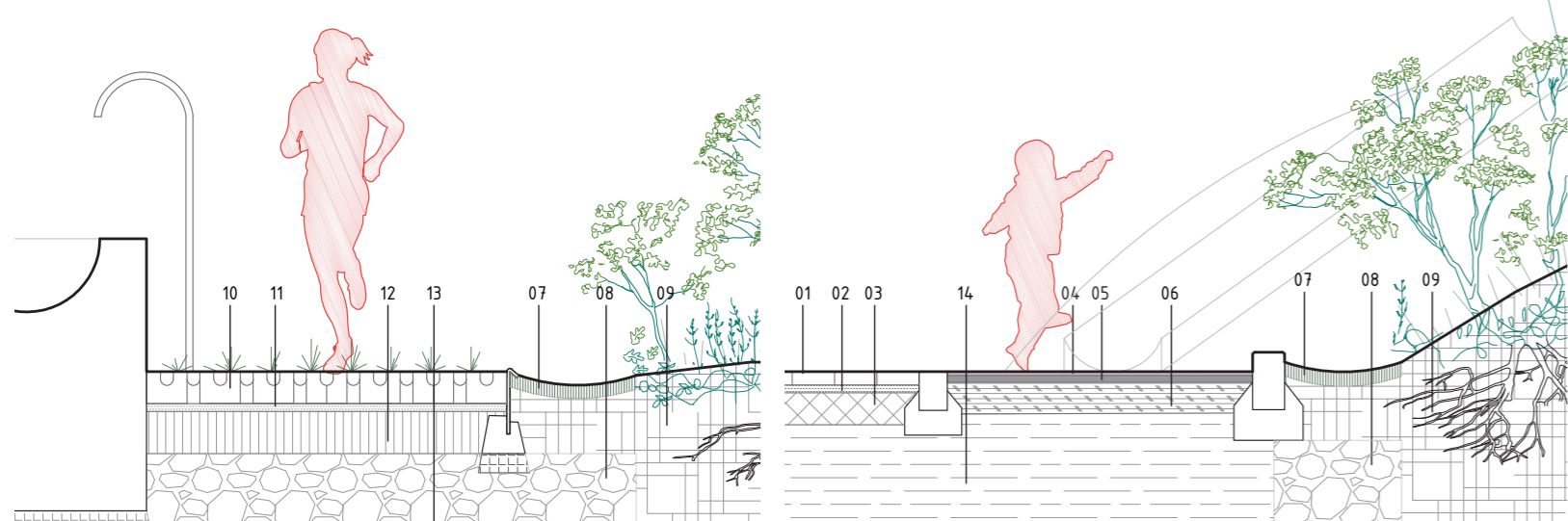
AXONOMETRIA LIMITE URBANO CON EL RÍO



DETALLE SECCIÓN LONGITUDINAL e 1:200



DETALLE SECCIÓN LONGITUDINAL e 1:200



DETALLE ENCUENTRO ENTRE PAVIMENTOS e 1:25  
01. Harriplaka txikiak azal naturala; Harriko Plaza / 02. Pastatutako moteroa M-190 (dozifikazioa 1:3) / 03. Hormigoia mazkoia HM-20 / 04. Birziklaturako kaxchoa 15mm / 05. Behe Mailako Kaxcho Oinarria 20mm / 06. Zohor-apatu 98%PM / 07. Dronerako zanja / 08. Gravaren pozoa / 09. Lurzoru landua / 10. Harriplaka drehera, hazi mistoekin / 11. Harea 0-3mm Oinarria / 12. 15 cm-ko harri grava 2/22 / 13. Lurra egituratua (80% Gravak, 20% Lurzoru Landua) / 14. Lur naturala apaldua 95%PM



SECCIÓN TRANSVERSAL e 1:300



- 01. Biodibertsitatearen Nodena
- 02. Iturria
- 03. Herri Kaxtoa
- 04. Osesun Zentrua
- 05. Garijo Sarrera
- 06. Osesu Ludikoak
- 07. Pastinaje Zona
- 08. Kiosko
- 09. Kiosko Terraza
- 10. Eskerona
- 11. Kanpoko Gela
- 12. Urtis Gunee
- 13. Abseleko Gunee
- 14. Taula Jokoa
- 15. Arkatu Taberna
- 16. Supermerkatu Karga-Deskarga
- 17. Antzientzi Zona
- 18. 10km/h Circular Via
- 19. Oinezko Zona
- 20. Frontoi
- 21. Rta Sarrera Rampa
- 22. Zaborra
- 23. Eskolako Barrio Patino
- 24. Polikirologia
- 25. Egurre Zuhaitzak

PLANTA PROPUESTA e 1:600

