ORIOKO UDALA

ORIOKO OSASUN ZENTROAREN ETA KIROLDEGIAREN INGURUA ANTOLATZEKO ETA BERRURBANIZATZEKO PROIEKTU LEHIAKETA

GOITIZIENA: BIRIBIL

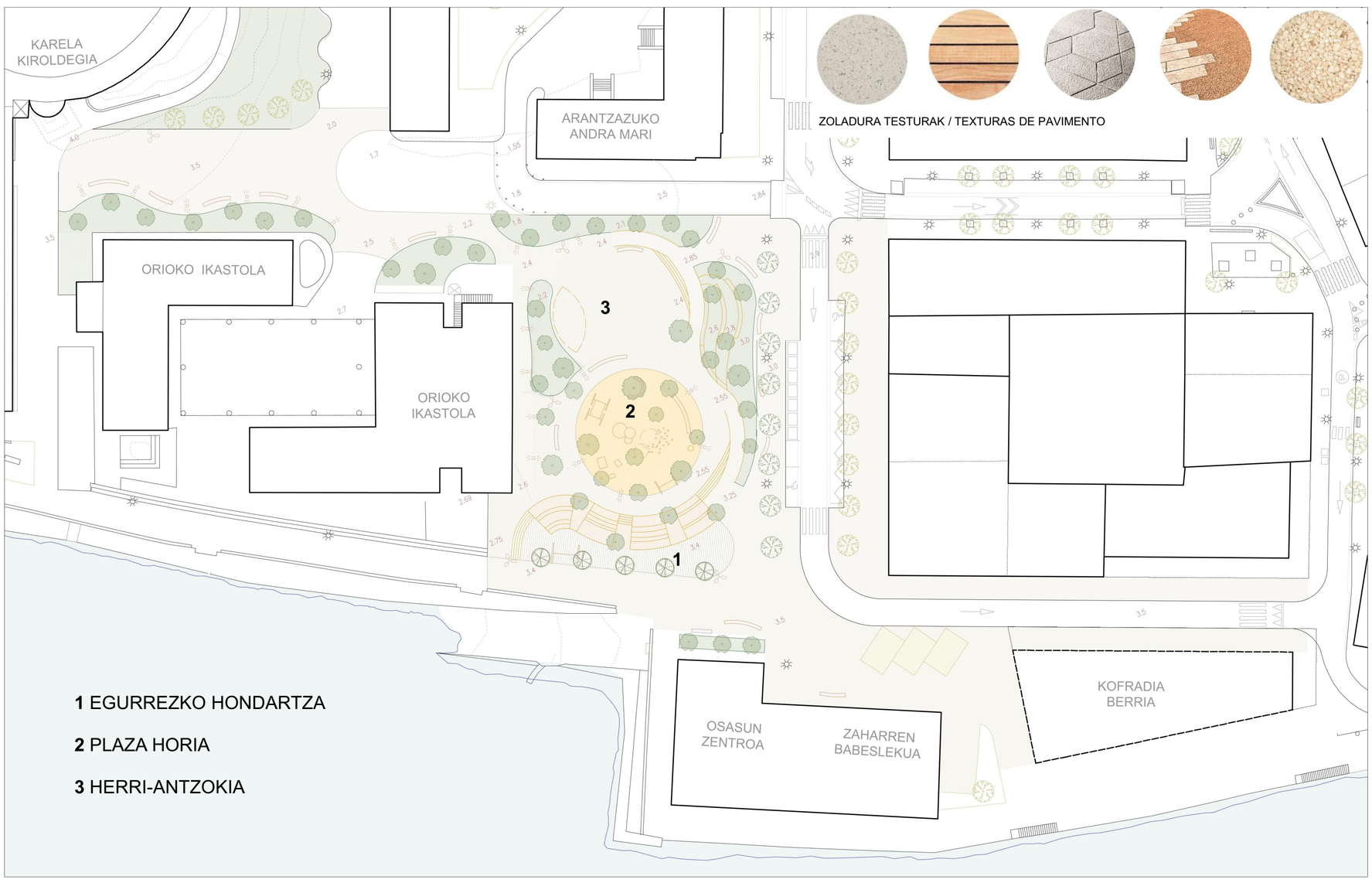

BIRIBIL KONTZEPTUA

Proiektuaren **kokapen estrategikoa** aprobetxatzen da **itsas munduaren eta hiri-bizitzaren arteko** topagune adierazgarri bat sortzeko. Proposamenean, **bi munduetako ibilbideak** besarkatzen dira, eta zurrunbilo zirkular bat sortzen da plaza nagusiari forma dinamiko bat emanaz, bihotz bezala PLAZA HORIA duena.

ANTOLAMENDUAREN ELEMENTUAK

1. EGURREZKO HONDARTZA
Arrapalatik hurbil dagoen pasealekuaren ondoan espazio berria bat sortzen da: **zuhaitzak, zurezko topografia eta iturri eta dutxa** dituena. **Esertzeko, eguzkia hartzeko, bistez gozatzeko, irakurtzeko, sozializatzeko, eskalatzeko eta jolasteko lekua da.** Egurrezko guneak bere formarekin desnibelak lotzen ditu, parke berria inguratzen du, eta bertako zuhaitzek **itzala ematen dute egun beroetan.** Osasun Etxearen aurrealdean anbulantzientzako aparkalekua gehituko da eta Kaia kalea trafiko murriztuko gunea izango da.

2. PLAZA HORIA
Erdiko espazio zirkularra, horia, **proiektuaren bihotza da,** eta Oriorako espazio sinboliko berri bihurtzeko asmoa du. Jolas gune hau erabilera anitzekoa da eta desnibelak ditu. **Askotariko jolasak** ditu haurren sormena sustatzeko. Zuhaitzak eremu horretan txertatuta daude ere, eta itzal-eremuak sortzen dituzte, udan freskotasuna emanez, eta, hala, bero-uhartearen efektua murriztuz.

3. HERRI-ANTZOKIA
Aire zabaleko ekitaldi eta jarduera soziokulturaletarako balio dezakeen eremu estalia da. Horren osagarri, zoru iragazkorra duen plaza izango da, berdeguneak, hiri-altzariak eta iturri bat dituena. Arrantzale kalearen eta parkearen arteko kota-diferentzia modu irisgarrian ebazten da beti ere. Diseinu organiko berarekin ikastolako eta kiroldegiaren arteko lotura hobetzen da berdeguneak eta bankuak jarriz.

CONCEPTO BIRIBIL

Se aprovecha esta **situación estratégica** del proyecto para crear un espacio representativo de **encuentro entre el mundo marítimo y la vida urbana**. En la propuesta, ambos el recorrido de ambos mundos (bi ibilbide) se abrazan creando un torbellino circular (biribil), cuyo corazón es la plaza amarilla.

ELEMENTOS DE LA ORDENACIÓN

1. EGURREZKO HONDARTZA/ PLAYA DE MADERA
El nuevo espacio de estancia en el paseo próximo a la rampa incluye árboles, una **topografía ondulada de madera** y una zona de fuente y ducha. Es un lugar para **sentarse, tomar el sol, disfrutar de las vistas, leer, socializarse, para escalar y jugar.** El banco resuelve el desnivel existente y delimita el parque nuevo, y los árboles darán **sombra en los días calurosos**. El la propuesta se libera el frente del Centro de Salud con la prolongación y urbanización para tráfico restringido de la calle Kaia, y se incorpora un aparcamiento para ambulancias.

2. PLAZA HORIA/ PLAZA AMARILLA
Espacio central circular de color amarillo, es el **corazón del proyecto**, y tiene la voluntad de convertise en un **nuevo espacio simbólico para Orio**. Esta zona de juegos es versátil y con desniveles. Alberga **unos espacios de juego variados** para **fomentar usos diversos y la creatividad**. Los árboles conviven en este espacio y le dotan de zonas de sombra aportando frescor en verano reduciendo el efecto isla de calor.

3. HIRI ANTZOKIA/ ESCENARIO URBANO
Se trata de espacio **cubierto** que puede servir para eventos y actividades socio-culturales al aire libre. Se complementa con una **plaza permeable con zonas verdes**, un amplio espacio libre con mobiliario urbano y una fuente. Las **gradas naturales ajardinadas** curvas resuelven la diferencia de cota entre la calle Arrantzale y el parque de forma accesible. Con el mismo diseño, el espacio de estancia ajardinado continua con un diseño similar para mejorar la conexión con las entradas de la Ikastola y el Polideportivo.





ERREFERENTZIAK / REFERENCIAS

MATERIAL ETA SISTEMA JASANGARRIAK
Hauek dira proiektuan erabiltzen diren material nagusiak:
- **Egurra** ibai-pasealekuan eta banku organikoan.
- Diseinu bereziko zoladura hidraulikoa, proiektuari **nortasuna eta jarraipena** ematen diona.
- Zoladura **iragazkorra** parkean.
- **Kautxu** birziklatu koloreztatua eta material naturalak jolas-eremuan.

Abeslari kale berrituan lurpeko zerbitzuak berrantolatu eta hobetu dira, euri-bilketa eta **ur-ponpaketa eginez.** Euri bortitzek sortutako isurketa murrizteko eta estolderiaren gainkarga saihesteko, Drainatze Iraunkorreko Hiri Sistemak (natura eta haren prozesuak erabiltzen dituzten SUDSak) ezarriko dira landarediarekin batera, bero-uhartearen efektua murrizten lagunduko dute.

MUGIKORTASUNA ETA IRISGARRITASUNA
Erdiko plazarako sarbide anitz aurreikusten dira, ibilbide irisgarrien bidez plaza **diagonalean gurutzatu** ahal izateko. Kaia kaleari jarraipena emango zaio eta Arrantzale kalea Abeslari kalearekin gurutzatzen den tokitik **errei bat** izango du. Trafikoa anbulantzietarako sarbideetara mugatuko da bakarrik, eta etxez-etxeko bisita medikuak, zabor-kamioia eta zamalanetarako. Osasun Etxearen aurrean aparkatzeko hiru toki aurreikusten dira.

ARGIZTAPENA ETA HIRI-SEGURTASUNA
Arreta berezia jarri da erabiltzaileentzako **espazio seguruak** sortzen, eremu ilunik eta leku ezkuturik sortu gabe. Hiriko argiztapen orokorra argi-posteetatik egingo da, eta banku kurboetan txertatuko den argiztapen dekoratiboarekin osatuko da.

AURREKONTUA PEM: 579.911 €

MATERIALES Y SISTEMAS SOSTENIBLES
Los principales materiales son:
- **Madera** en la zona del paseo fluvial y banco ondulado.
- Pavimento hidráulico de diseño **singular** que da identidad y continuidad a la ordenación.
- Pavimento **permeable** en el parque.
- **Caucho** reciclado coloreado y materiales naturales en la zona de juegos.

En la Calle Abeslari renovada se reordenan y mejoran servicios soterrados, con una recogida pluvial y **bombeo de aguas**. Para reducir la escorrentía generada por lluvias intensas y evitar la sobrecarga del alcantarillado, se implementarán los Sistemas Urbanos de Drenaje Sostenible (SUDS que emplean la naturaleza y sus procesos; evaporación, infiltración y transpiración de la vegetación), que junto con la vegetación, ayudarán a reducir el efecto isla de calor.

MOVILIDAD y ACCESIBILIDAD
Se prevén varios accesos a la plazoleta mediante itinerarios accesibles se puede cruzar la plaza en sentido diagonal. La calle Kaia se abrirá al tráfico rodado, y eL tramo de la calle Arrantzale desde su cruce con Abeslari kalea) y Kaia (en la zona de Kofradia) será de un carril en una dirección, enrasado con la acera. Se limitará el acceso a las ambulancias, los vehículo de visitas médicas a domicilio, camión de basuras y acceso para carga y descarga. Se prevén tres plazas de aparcamiento frente al Centro de Salud.

ILUMINACIÓN Y SEGURIDAD URBANA
Se ha puesto especial cuidado en crear espacios seguros para los usuarios sin generar zonas oscuras ni lugares ocultos. La iluminación urbana será por un lado general con báculos y se complementará con iluminación decorativa en los bancos curvos y balizas.

PRESUPUESTO PEM: 579.911€

< KOLORE PALETA / PALETA CROMÁTICA